



Comune di
Castello di Godego

P.A.T.

Piano di Assetto del Territorio comunale

Accordo pianificazione ai sensi art. 15 LR 11/04
con Regione del Veneto e Provincia di Treviso

Carta dei vincoli

Adeguato all'esito della Conferenza di Servizi di
approvazione del 7 settembre 2016

Elaborato

P1

A

Scala

1: 10000



GRUPPO DI LAVORO

Progettista e Coordinatore:
Arch. Roberto Cavallin

Geologia e idrogeologia:
Dott. Geol. Jacopo De Rossi

Rischio idraulico e difesa del suolo:
Ing. Giuliano Zen

**Agronomia, paesaggio, biodiversità
Valutazione Ambientale Strategica
Valutazione Incidenza Ambientale:**
Dott. Agr. Maurizio Leoni

REDAZIONE ELABORATO



CAVALLIN ASSOCIATI Studio
Camposampiero (PD)

Collaboratori:
Dott. Urb. Nicola Mason
Dott. Urb. Elena Milena Cavinato

LEGENDA

NORME TECNICHE

BENI CULTURALI




Immobili di interesse storico o artistico (D.Lgs. 42/2004, art. 10 comma 3 lett. a)

art. 12



Edifici di interesse storico o artistico particolarmente importante, con dichiarazione esplicita di Interesse culturale (D.Lgs. 42/2004, art. 10 comma 3 lett. a)

art. 12



Edifici di interesse storico o artistico di proprietà pubblica o privata senza fine di lucro, aventi più di 70 anni (D.Lgs. 42/2004, art. 10 comma 1)

art. 12



Zone di interesse archeologico (D.Lgs. 42/2004, art. 10 comma 3)


art. 13

BENI PAESAGGISTICI



Immobili ed aree di notevole interesse pubblico (D.Lgs. 42/2004, art. 136, D.M. 13/06/1969, zone circostanti dell'abitato del comune di Castello di Godego)

art. 14



Fiumi, torrenti e corsi d'acqua (D.Lgs. 42/2004, art. 142 lett. c)

art. 15

- 01 - Torrente Muson dei Sassi e Musone
- 02 - Brenton e Pighenzo, Giarone. Ghiaia, Vallunga o De Zardi, Val Madonna
- 04 - Bentrella Garzone
- 03 - Canale Musonello, Rosta dei Molini
- 05 - Torrente Avenale
- 06 - Roggia Brentellone



Aree a destinazione forestale (L.R. 52/1978, artt. 14 e 15 - D.Lgs. 42/200 art. 142 lett. g)

art. 16



Vincolo sismico O.P.C.M. n. 3274/2003: zona 3 - intero territorio comunale

art. 18

BIODIVERSITA'



Rete natura 2000: Zona a protezione speciale (ZPS) - IT3240026 Prai di Castello di Godego

art. 19

Altri elementi generatori di vincolo e fasce di rispetto




Cimiteri / Fasce di rispetto - T.U. leggi sanitarie - R.D. 1265/1934

art. 20




Ferrovia / Fasce di rispetto (D.P.R. n° 753/1980)

art. 21




Viabilità regionale / Fasce di rispetto (D.Lgs. n° 285/1992)

art. 22



Viabilità provinciale / Fasce di rispetto (D.Lgs. n° 285/1992)

art. 22



Viabilità comunale / Fasce di rispetto (D.Lgs. n° 285/1992)

art. 22



Viabilità vicinale / Fasce di rispetto (D.Lgs. n° 285/1992)

art. 22



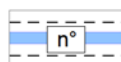
Viabilità regionale di progetto: superstrada a pedaggio "pedemontana veneta" viabilità complementare/ Fasce di rispetto D.Lgs. n° 285/1992

art. 22



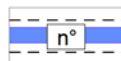
Centri abitati (codice della strada)

art. 23



Fiumi, torrenti e canali / Servitù idraulica (R.D. 523/1904)

art. 24



Scoli d'acqua consorziali / Servitù idraulica (R. D. 368/1904)

art. 24



Casse di espansione / Servitù idraulica (R.D. 368/1904)

art. 25



Elettrodotti / Fasce di rispetto (D.M. 29/05/08 e D.P.C.M. 08/07/03)
- linea in semplice terna a 380 KV "Sandrigo-Cordignano"

art. 26



Impianti di comunicazione elettronica ad uso pubblico

art. 27



Allevamenti zootecnici intensivi di prima classe
(L. R. 11/2004, atto di indirizzo art. 50 comma 1 lett. D- D.G. R. n° 329/2010)

art. 28



Allevamenti zootecnici intensivi di seconda classe
(L. R. 11/2004, atto di indirizzo art. 50 comma 1 lett. D- D.G. R. n° 329/2010)

art. 28



Allevamenti zootecnici intensivi di terza classe
(L. R. 11/2004, atto di indirizzo art. 50 comma 1 lett. D- D.G. R. n° 329/2010)

art. 28



Cave dismesse

art. 29



Cave dismesse e ripristinate ad uso agricolo

art. 29



Discariche dismesse e ripristinate ad uso agricolo

art. 30



Confine comunale